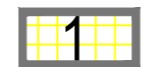


### LEGENDA

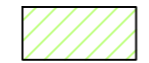
#### GRANICE

--- OBUHVAT PLANA

#### NAMJENA POVRŠINA




GROBNA POLJA



ZELENE POVRŠINE



KOLNO - PJEŠAČKE POVRŠINE  
Pristup za servisna vozila



POPLOČANE PJEŠAČKE POVRŠINE



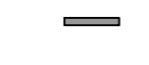
STEPENICE



POSTOJEĆE GROBLJE



REZERVNA UKOPNA POVRŠINA



SUHOZID

# OPĆINA JELENJE

## URBANISTIČKI PLAN UREĐENJA MJESNOG GROBLJA U JELENJU

### 1. KORIŠTENJE I NAMJENA POVRŠINA

Županija:	PRIMORSKO-GORANSKA
Općina :	JELENJE
Naziv prostornog plana:	URBANISTIČKI PLAN UREĐENJA MJESNOG GROBLJA U JELENJU
Faza izrade:	PRIJEDLOG PLANA ZA JAVNU RASPRAVU
Naziv kartografskog prikaza:	KORIŠTENJE I NAMJENA POVRŠINA
Broj kartografskog prikaza: 1.	Mjerilo kartografskog prikaza 1 : 500
Odluka o izradi plana: Službene novine Općine Jelenje 25/19	Odluka o donošenju plana
Objava javne rasprave:	Javni uvid održan: - od: - do:
Pečat tijela odgovornog za provođenje javne rasprave:  M.P.	Odgovorna osoba za provođenje javne rasprave:  Gordana Tomas, dipl.iur., pročelnica
Pravna osoba koja je izradila plan:	ARHEO d.o.o., Zagreb Tomislavova 11
Pečat pravne osobe koja je izradila plan:  M.P.	Direktor : Aron Varga, dipl.ing.arh.,ovlašt.arh.
Stručni tim u izradi plana: Aron Varga, dipl.ing.arh. - ovlaštteni arhitekt Mario Pezelj, dipl.ing.arh. - ovlaštteni arhitekt urbanist Branimir Fojs, dipl.ing.arh. - ovlaštteni arhitekt Robert Jakovina, dipl. ing.arh. - ovlaštteni arhitekt Vedran Vuletić, mag.ing.arch.	Patrik Filaković, dipl.ing.prom. Ivica Krnić, mag.ing.aedif. Damir Batarelo, dipl.iur. Vanesa Varga, mag. museol. Vera Varga, dipl. biolog Mile Naglič, ing.el.
Odgovorni voditelj izrade plana:	Aron Varga,dipl.ing.arh.,ovlašt.arh.
Pečat općinskog vijeća:  M.P.	Predsjednik općinskog vijeća:  Luka Zaharija
Istovjetnost prostornog plana s izvornikom ovjerava:	Pečat nadležnog tijela:  M.P.